

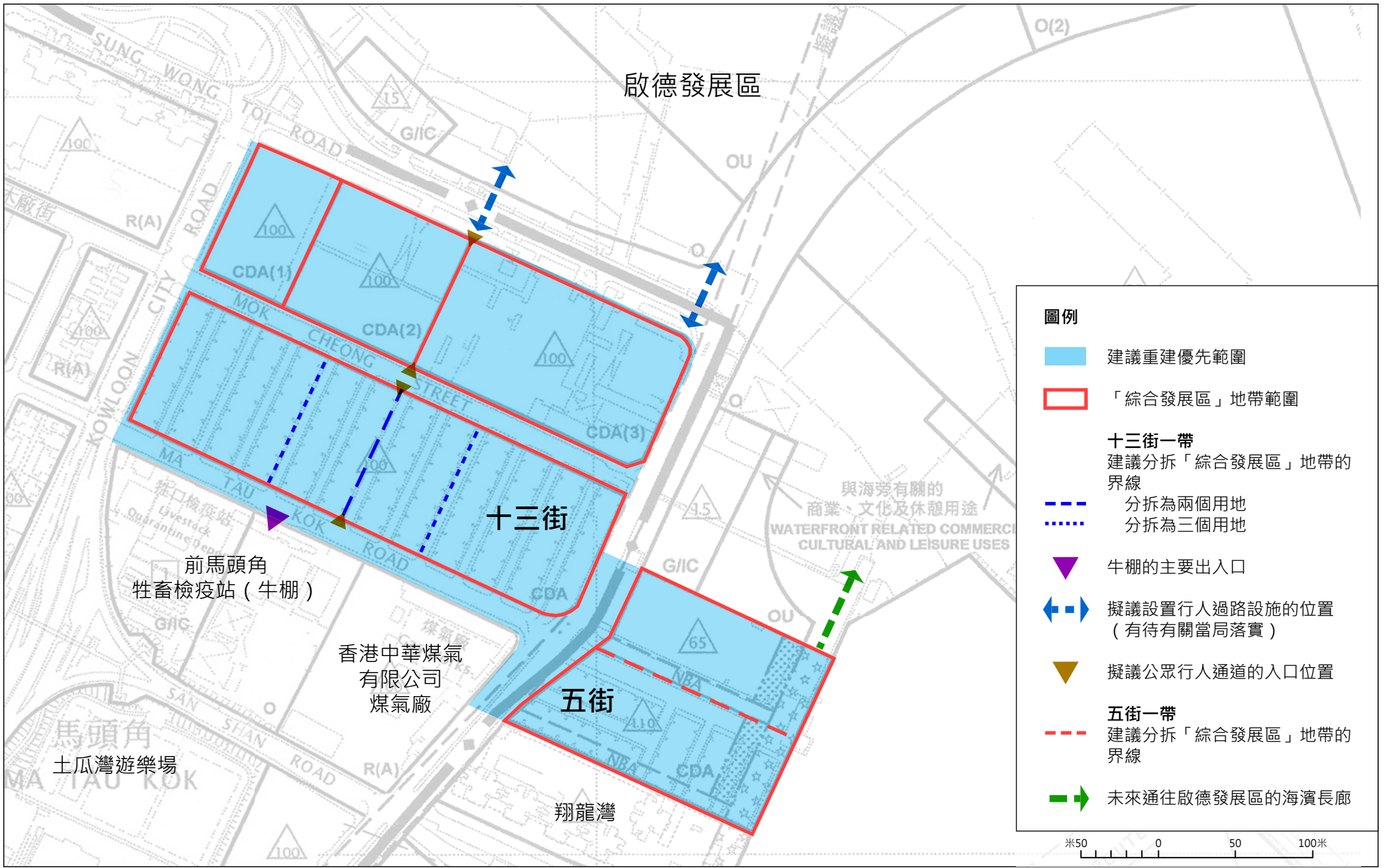


項目：
九龍城市區更新計劃規劃研究

圖名：
九龍城市區更新計劃定稿

圖號：—
日期：2013年12月
比例：見圖內



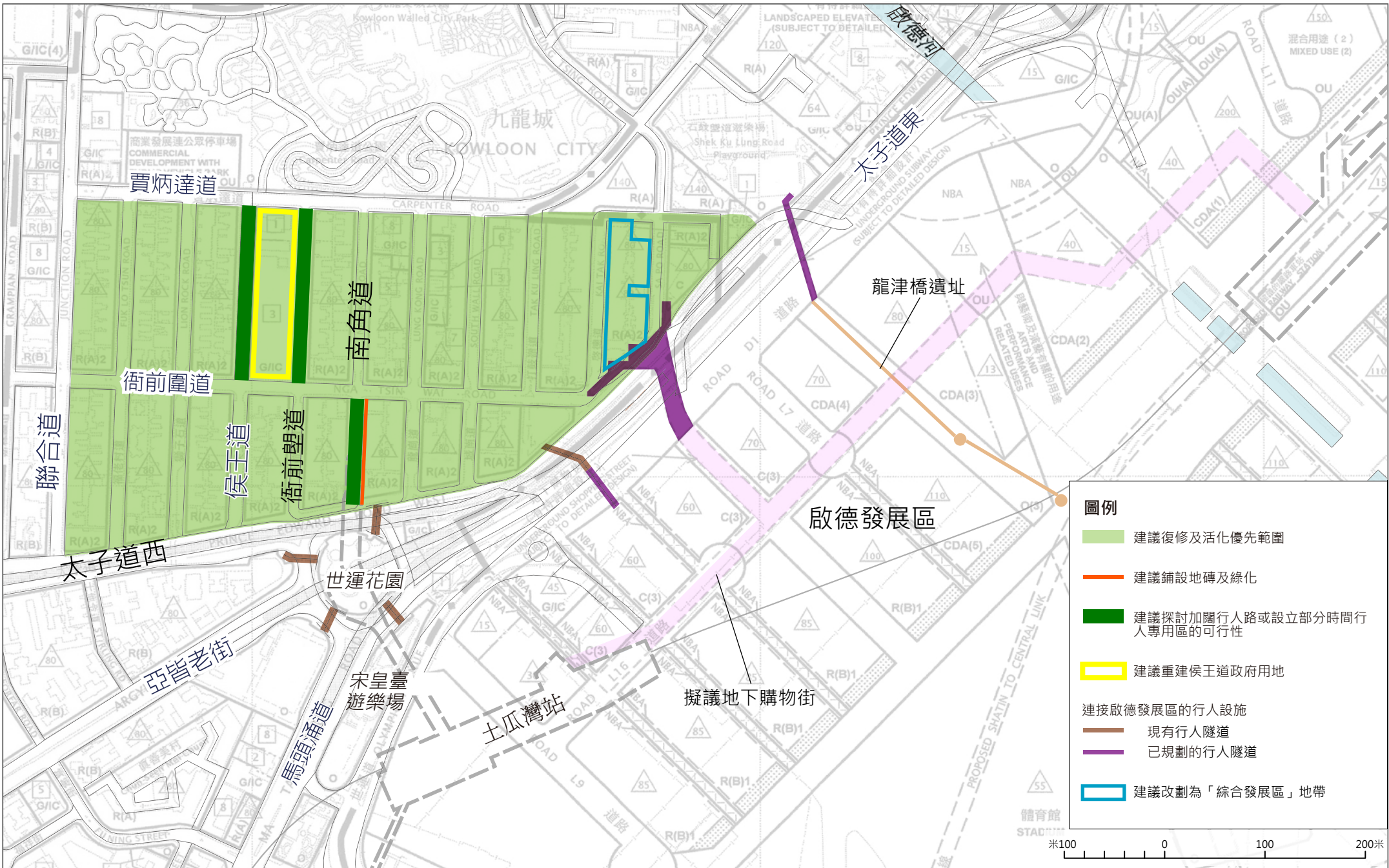


項目：
九龍城市區更新計劃規劃研究

圖名：
土瓜灣五街及十三街一帶

圖號：二
日期：2013年12月
比例：見圖內





圖例

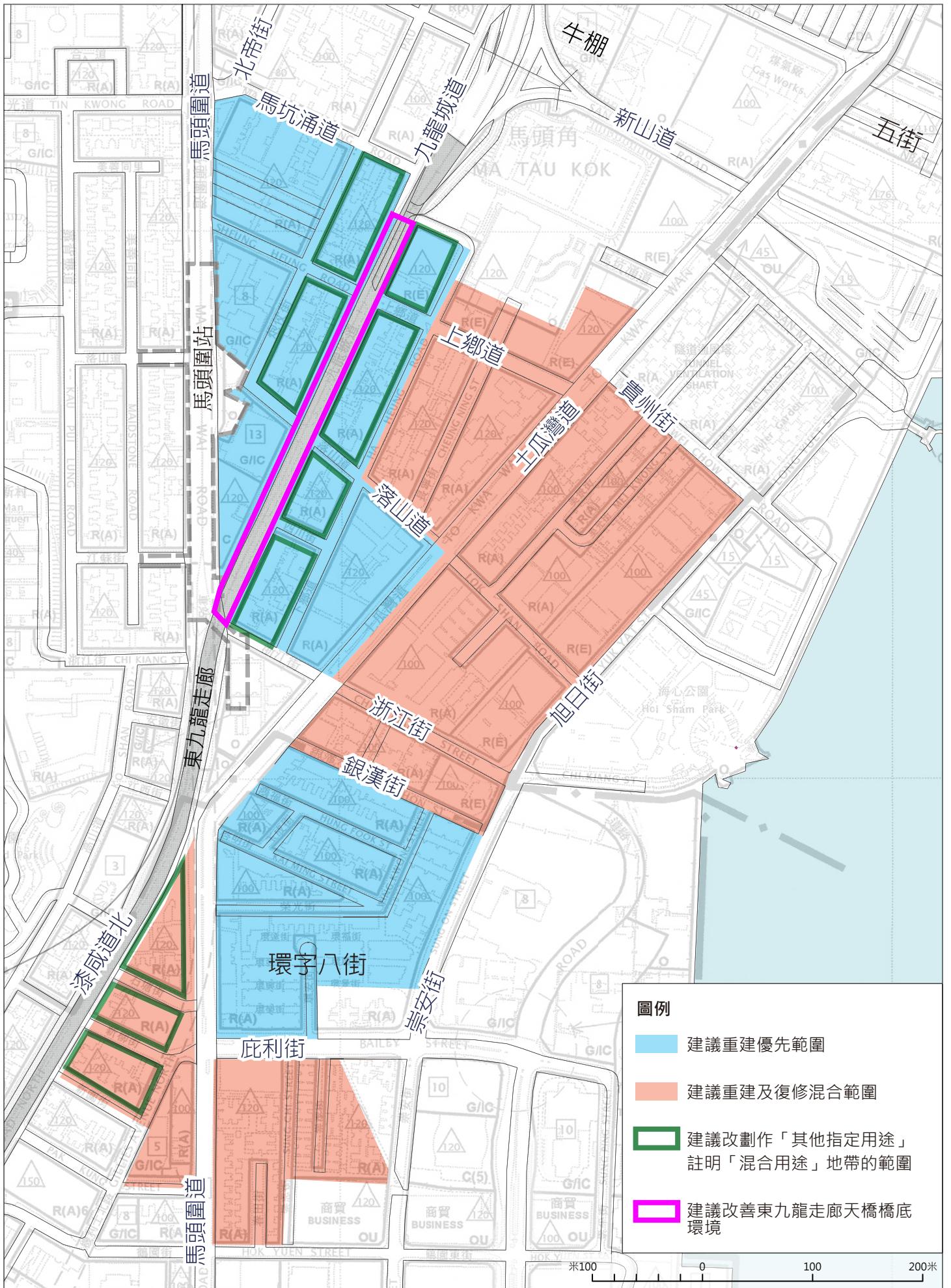
- 建議復修及活化優先範圍
- 建議鋪設地磚及綠化
- 建議探討加闊行人路或設立部分時間行人專用區的可行性
- 建議重建侯王道政府用地
- 連接啟德發展區的行人設施
 - 現有行人隧道
 - 已規劃的行人隧道
 - 建議改劃為「綜合發展區」地帶

項目：
九龍城市區更新計劃規劃研究

圖名：
龍塘衙前圍道一帶

圖號：三
日期：2013年12月
比例：見圖內





圖例

- 建議重建優先範圍
- 建議重建及復修混合範圍
- 建議改劃作「其他指定用途」
註明「混合用途」地帶的範圍
- 建議改善東九龍走廊天橋橋底環境

米100 0 100 200米

項目：
九龍城市區更新計劃規劃研究

圖名：
土瓜灣中部



圖號：四
日期：2013年12月
比例：見圖內

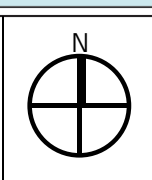






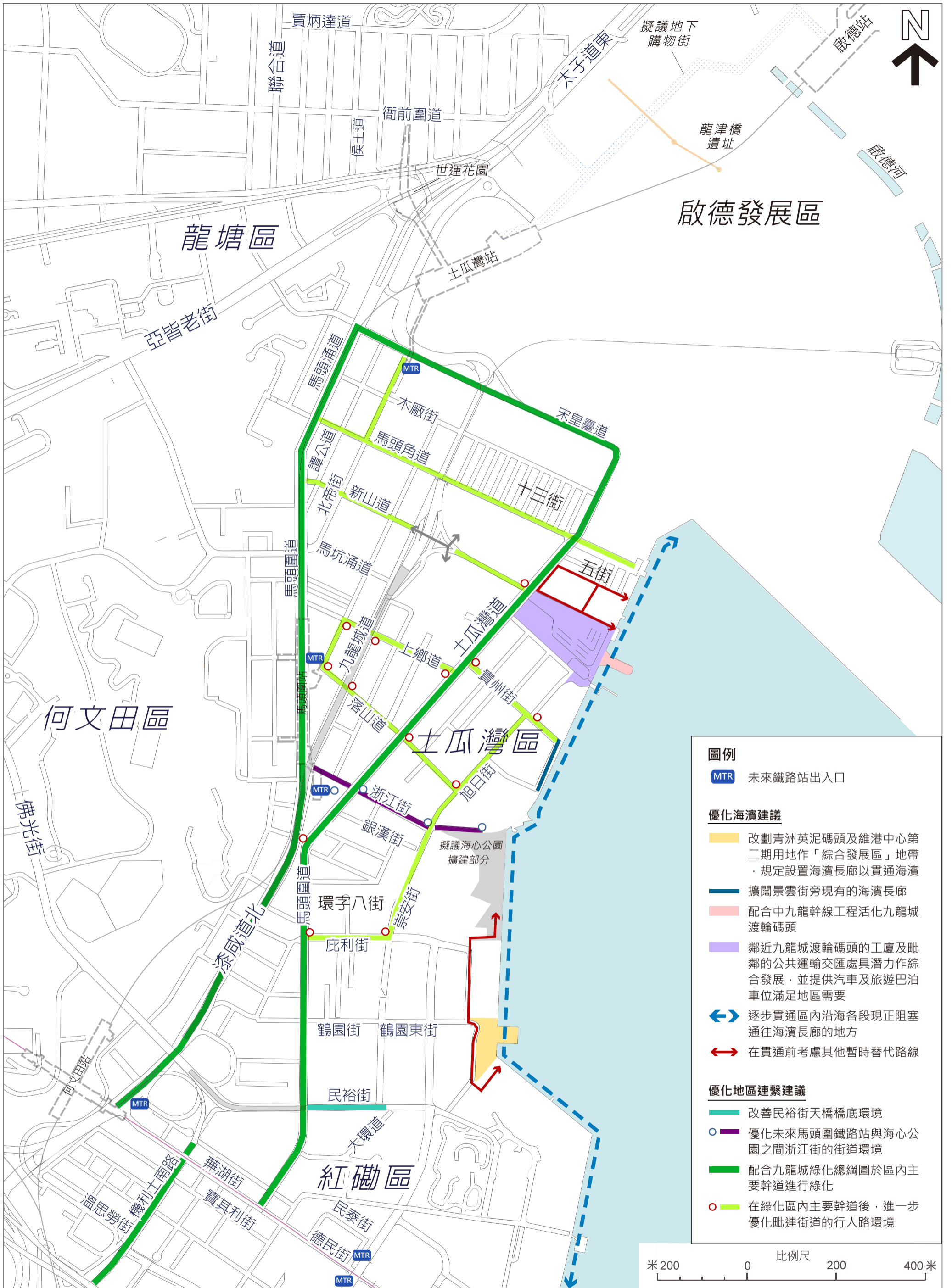
項目：
九龍城市區更新計劃規劃研究

圖名：
活化文物及設立主題步行徑



圖號：六
日期：2013年12月
比例：見圖內





項目：
九龍城市區更新計劃規劃研究

圖名：
優化海濱及地區連繫建議

圖號：七
日期：2013年12月
比例：見圖內

